


Regione Piemonte
Provincia di Vercelli
Comune di Saluggia
Fraz. Sant'Antonino

**PILONE VOTIVO SAN PANCRAZIO
SALUGGIA - FRAZIONE SANT'ANTONINO (VC)**
PROGETTO DI RESTAURO E
RISANAMENTO CONSERVATIVO ARCHITETTONICO



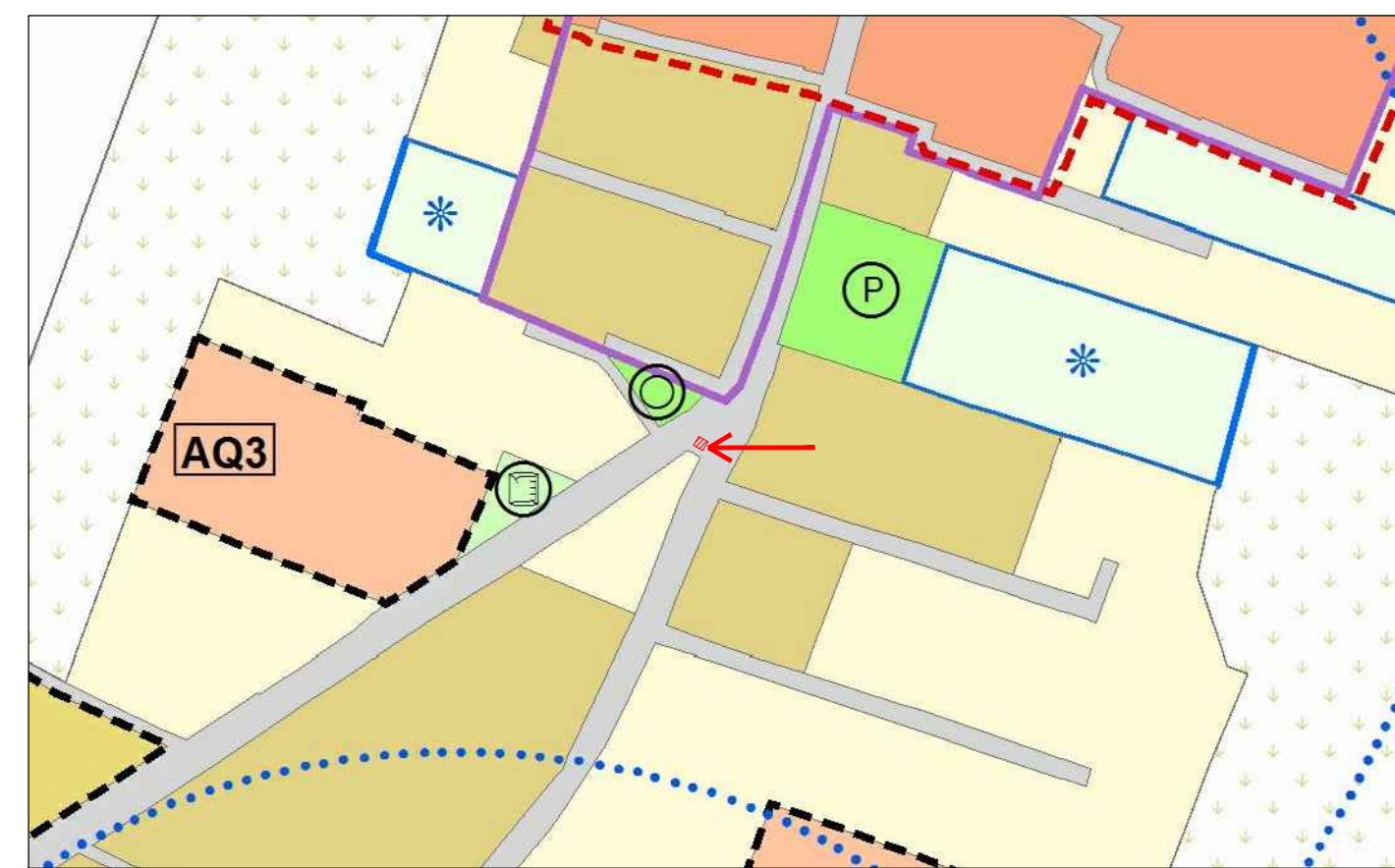
T01

INQUADRAMENTO GENERALE - SCALE VARIE
RILIEVO - Planimetria, Prospetti, Piante, Sezioni SCALA 1:20 Data: dicembre 2019

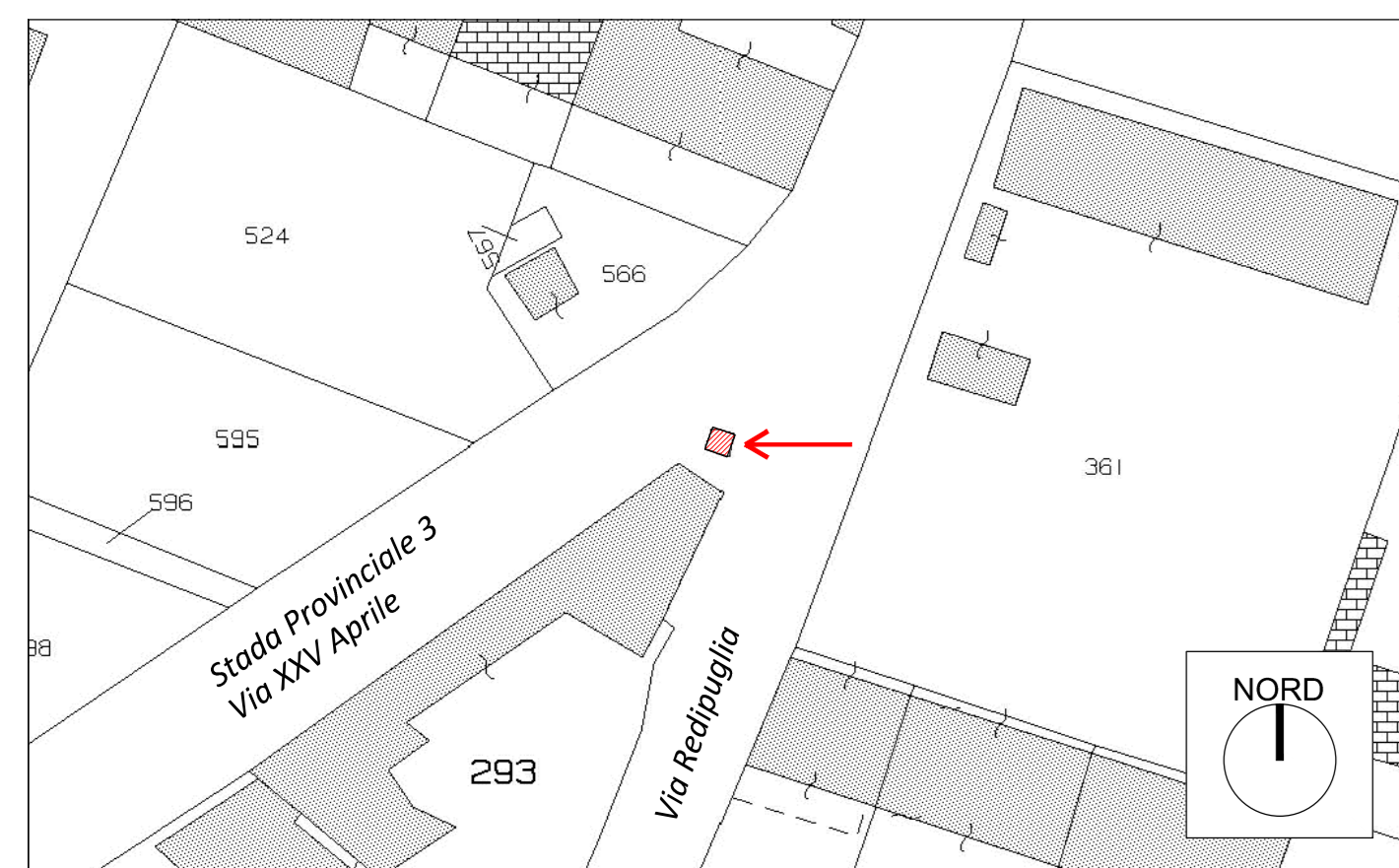
COMUNE DI SALUGGIA Sindaco:
Piazza del Municipio, 15 Sig. Firmino BARBERIS
13040 Saluggia (VC)
Ufficio Tecnico Lavori Pubblici:
R.U.P. - Geometra Ombretta PEROLIO
Collaboratore - Architetto Alessandra FARDIN

Progettista:
paolo tamati ARCHITETTO
Via E. A. Foglietti, 29 Moncrivello (VC)
C.F. TMT PLA 79 P301 S70Z - p.va 02276590029
Tel. 347 30 55 360 - paolotamati@gmail.com
www.paolotamatiarchitetto.com

INQUADRAMENTO GENERALE Edificio oggetto di intervento

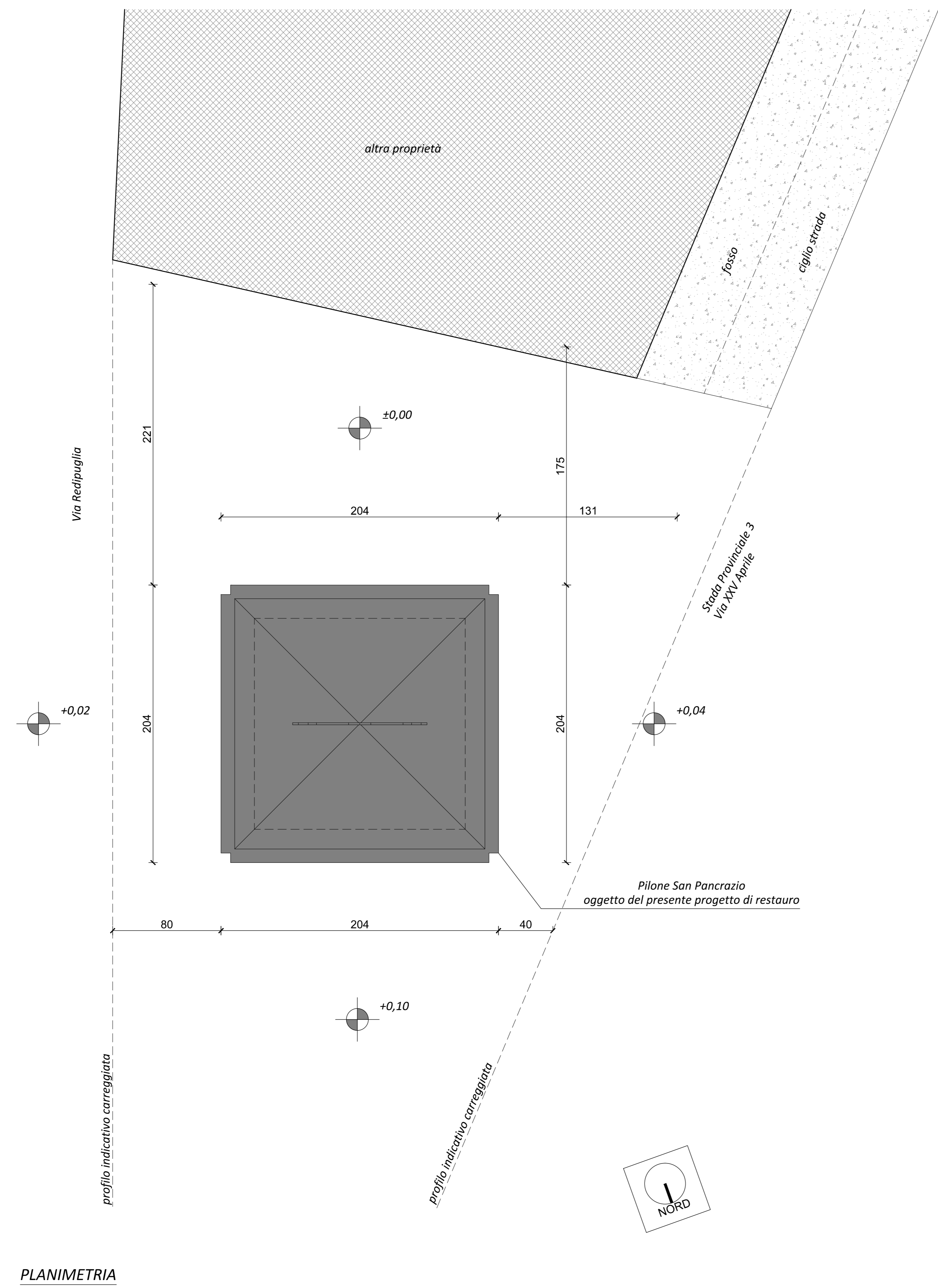


ESTRATTO P.R.G.C. scala 1:2000

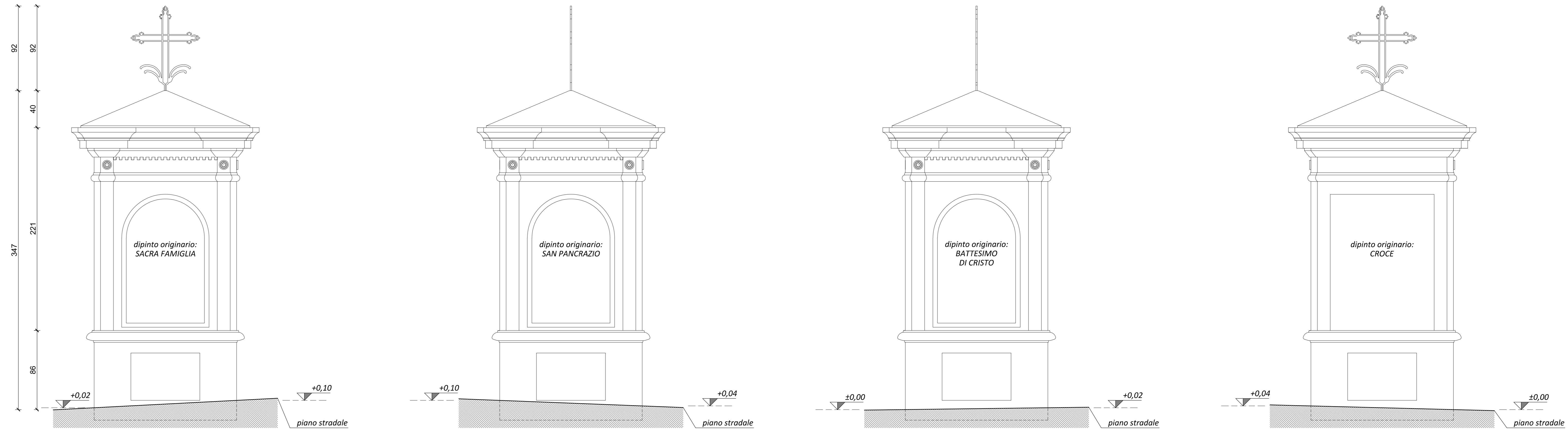


ESTRATTO DI MAPPA Foglio 10 - scala 1:500

RILIEVO - scala 1:20



PLANIMETRIA

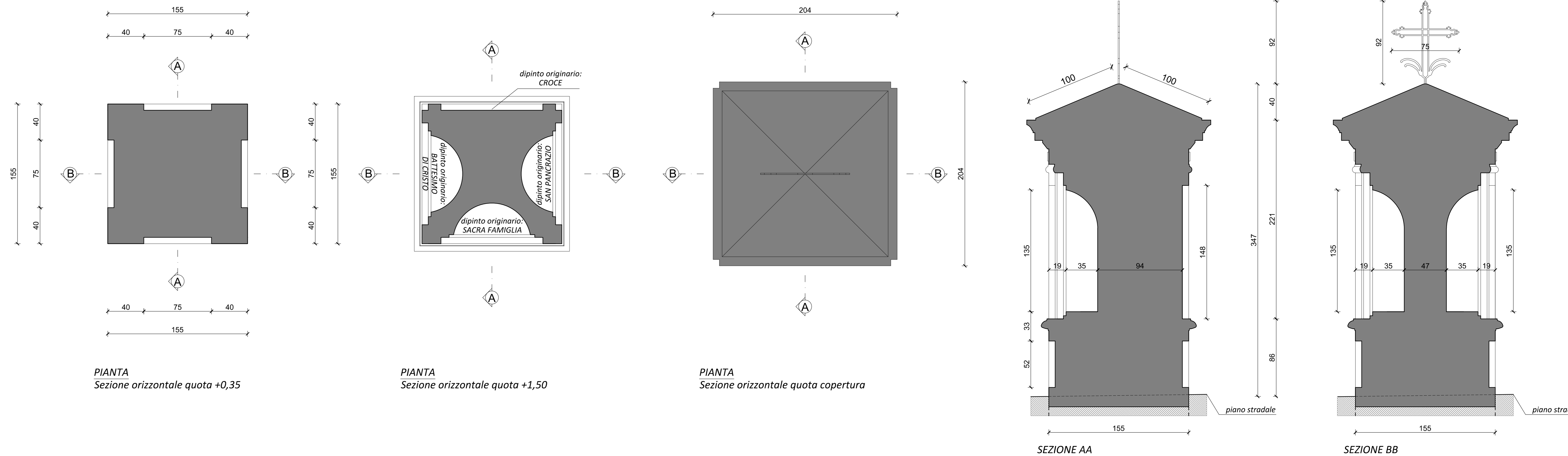


PROSPETTO NORD

PROSPETTO OVEST

PROSPETTO EST

PROSPETTO SUD



PIANTA
Sezione orizzontale quota +0,35

PIANTA
Sezione orizzontale quota +1,50

PIANTA
Sezione orizzontale quota copertura

SEZIONE AA

SEZIONE BB